



OBČINA ŠENTJERNEJ
 Prvomajska cesta 3a
 8310 Šentjernej

**ZADEVA: OBRAVNAVA PREDLOGA SKLEPA O UKINITVI STATUSA
 JAVNEGA DOBRA**

PREDLAGATELJ:

➤ Občinska uprava Občine Šentjernej

DATUM PREDLOGA:

➤ 30.9.2015

POTEK POSTOPKA:

➤ enofazni postopek

NAČIN SPREJEMANJA:


➤ z večino opredeljenih glasov članov občinskega sveta

UVODNIČAR:

➤ Tina Gazvoda, občinska uprava

PRILOGA:

- obrazložitev
- predlog sklepa
- načrti parcel



ŽUPAN
Radko Luzar



OBČINA ŠENTJERNEJ
OBČINSKI SVET
Prvomajska cesta 3a
8310 Šentjernej

Številka: 9000-15/2015
Datum: 30.9.2015

ZADEVA: Obravnava predloga sklepa o ukinitvi statusa javnega dobra

I. UVOD

51. člena Zakona o lokalni samoupravi, določa, da mora občina s svojim premoženjem ravnati kot dober gospodar. 23. člen Zakona o graditvi objektov določa, da se objektu oziroma delu objekta, ki ima pridobljen status grajenega javnega dobra lokalnega pomena, takšen status lahko odvzame z odločbo, ki jo na podlagi sklepa pristojnega občinskega organa po uradni dolžnosti izda tisti upravni organ, ki je status podelil. Grajeno javno dobro lokalnega pomena je grajeno javno dobro, ki sodi v omrežje gospodarske javne infrastrukture lokalnega pomena in javna površina na njih, kakor tudi objekti ali deli objektov, katerih uporaba je pod enakimi pogoji namenjena vsem, kot so cesta, ulica, trg, pasaža in druga javna prometna površina lokalnega pomena, tržnica, igrišče, parkirišče, pokopališče, park, zelenica, športna oziroma rekreacijska površina in podobno.


II. OBRAZLOŽITEV

1. Parcela 4504/2, k.o. Vrhpolje, se nahaja v Malem Banu, predstavlja nekdanjo pot med vinogradi, ki v naravi ne obstaja in ne služi več svojemu namenu, v izmeri 328 m² in jo je sosed pripravljen odkupiti.
2. Parcela 3603/19, k.o. Vrhpolje, se nahaja v Dolenjem Vrhpolju, predstavlja pas zemlje med javno cesto oziroma potjo in stanovanjsko hišo, lastnik katere želi to zemljo odkupiti, v izmeri 313 m².
3. Parcela 3523/4, k.o. Gorenja Orehovica, se nahaja v Hrastju, predstavlja nekdanjo javno pot, ki v naravi ne obstaja in ne služi svojemu namenu, v izmeri 87 m², lastnik sosednjih parcel je vložil vlogo za odkup le-te.
4. Parcela 2894/11, k.o. Šentjernej, se nahaja na Starem Sejmišču, predstavlja pas zemlje ob javni cesti v izmeri 56 m², ki se ne uporablja za promet in jo je lastnik sosednjih parcel pripravljen odkupiti.
5. Parcela 3540/3, k.o. Gorenja Orehovica, se nahaja v Gorenji Stari vasi, predstavlja opuščeno javno pot med travniki v izmeri 988 m² in jo je lastnik sosednjih parcel pripravljen odkupiti.

III. PREDLOG SKLEPA

Občinskemu svetu Občine Šentjernej predlagam, da sprejme predlagani sklep.

Pripravila:
Tina Gazvoda
Gazvoda



Župan
Radko Luzar
Luzar

OBČINA ŠENTJERNEJ
OBČINSKI SVET
Prvomajska cesta 3a
8310 ŠENTJERNEJ

Na podlagi 51. člena Zakona o lokalni samoupravi (Uradni list RS, št. 94/07 – uradno prečiščeno besedilo, 76/08, 79/09, 51/10, 40/12 – ZUJF in 14/15 – ZUUJFO), 23. člena Zakona o graditvi objektov (Uradni list RS, št. 102/04 – uradno prečiščeno besedilo, 14/05 – popr., 92/05 – ZJC-B, 93/05 – ZVMS, 111/05 – odl. US, 126/07, 108/09, 61/10 – ZRud-1, 20/11 – odl. US, 57/12, 101/13 – ZDavNepr, 110/13 in 19/15) in 22. člena Statuta Občine Šentjernej (Uradni vestnik Občine Šentjernej, št. 3/2012-UPB2) je Občinski svet Občine Šentjernej na svoji ___ redni seji dne _____ sprejel

SKLEP
o ukinitvi javnega dobra

I.

S tem sklepom se ukine status javnega dobrega na nepremičninah, ki ne služijo več namenu javnega dobra:

- 4504/2, k.o. Vrhpolje,
- 3603/19, k.o. Vrhpolje,
- 3523/4, k.o. Gorenja Orehovica,
- 3540/3, k.o. Gorenja Orehovica,
- 2894/11, k.o. Šentjernej.

II.

Nepremičnine iz prejšnje točke tega sklepa prenehajo imeti značaj javnega dobra in postanejo lastnina Občine Šentjernej, Prvomajska cesta 3a, 8310 Šentjernej.

III.

Ta sklep začne veljati naslednji dan po objavi v Uradnem vestniku Občine Šentjernej.

Številka:

Datum:

OBČINA ŠENTJERNEJ
Občinski svet
ŽUPAN
Radko Luzar

Začetni prikaz



LEGENDA:

- Parcela
- Št.

OZNAČENA PARCELA: katastrska občina: 1477-VRHPOLJE, parcela: 4504/2


0 50 m

0 referenčna linija

10 cm

<http://www.geoprostor.net/piso>; čas izpisa: 5. oktober 2015 11:29:56; uporabnik: tina.gazvoda@sentejnej.si
Numerično merilo je veljavno, če znaša dožljna referenčne linije 10 cm. Grafično merilo je veljavno v vsakem primeru.
© PISO-OBČINA ŠENTJERNEJ (za uradne informacije se obrnite na pristojne ustanove)

Začetni prikaz



LEGENDA:

- Parcela
- Št.

OZNAČENA PARCELA: katastrska občina: 1477-VRHPOLE, parcela: 3603/19

0 50 m
merilo 1: 945

0 10 cm
referenčna linija

<http://www.geoprostor.net/piso>; čas izpisa: 5. oktober 2015 11:27:49; uporabnik: tina.gazvoda@sentjernej.si

Numerično merilo je veljavno, če znaša dožnja referenčne linije 10 cm. Grafično merilo je veljavno v vsakem primeru.

© PISO-OBČINA ŠENTJERNEJ (za uradne informacije se obrnite na pristojne ustanove)

Začetni prikaz



LEGENDA:
Parcelle
St.


0 50 m
merilo 1: 945

0 10 cm
referenčna linija

OZNAČENA PARCELA: katastrska občina: 1475-GORENJA OREHOVIČA, parcela: 3523/4

<http://www.geoprostor.net/piso>; čas izpisa: 5. oktober 2015 11:31:33; uporabnik: tina.gazvoda@senfternej.si
Numerično merilo je veljavno, če znaša dolžina referenčne linije 10 cm. Grafično merilo je veljavno v vsakem primeru.
© PISO-OBČINA ŠENTJERNEJ (za uradne informacije se obrnite na pristojne ustanove)

Začetni prikaz



LEGENDA:

- Parcela
- št.

OZNAČENA PARCELA: katastrska občina: 1476-ŠENTJERNEJ, parcela: 2894/11

<http://www.geoprostor.net/piso>; čas izpisa: 5. oktober 2015 11:33:07; uporabnik: tina.gazvoda@sentjernej.si
Numerično merilo je veljavno, če znašajo dožljna referenčne linije 10 cm. Grafično merilo je veljavno v vsakem primeru.
© PISO-OBČINA ŠENTJERNEJ (za uradne informacije se obrnite na pristojne ustanove)

Začetni prikaz



© PISO-ŠENTJERNEJ (podatki so hišni)

LEGENDA:

Parcela
št.

OZNAČENA PARCELA: katastrska občina: 1475-GORENJA OREHOVICA, parcela: 3540/3

<http://www.geoprostor.net/piso>; čas izpisa: 5. oktober 2015 11:35:22; uporabnik: tina.gazvoda@sentjernej.si
Numerično merilo je veljavno, če znaša dolžina referenčne linije 10 cm. Grafično merilo je veljavno v vsakem primeru.
© PISO-OBČINA ŠENTJERNEJ (za uradne informacije se obrnite na pristojne ustanove)