













### LEGENDA

-  MEJA OBMOČJA OPPN
-  OBSTOJEČ VODOVOD
-  NOVI VODOVOD
-  OBSTOJEČ ELEKTROVOD
-  NOVI ELEKTROVOD
-  OBSTOJEČ TELEKOMUNIKACIJSKI VOD
-  NOV TELEKOMUNIKACIJSKI VOD
-  UKINITEV OBSTOJEČEGA VODA
-  OBSTOJEČA GREZNICA (se odstrani)
-  PREDVIDENA MČN
-  PREDVIDENA PONIKALNICA
-  NOVI OBJEKT


**ELEKTRIKA:** v območju poteka obstoječe 0,4 kV EE omrežje v podzemnem vodu. Povečava priključne moči je možna po ojačitvi obstoječega omrežja, vendar max. do 3x20A (14 kW).

**VODOVOD:** v območju poteka javno vodovodno omrežje (JVO) PE40 – tlačna črta VH Cerov Log na višinski koti 365,73 m n.m.v.

**KANALIZACIJA:** v območju ni kanalizacijskega omrežja, za odvod odpadnih voda se izvedejo nove MČN.

**ODPADKI:** odstranjevanje odpadkov izvaja pooblaščen izvajalec, odlagajo se v ustrezne zabojnike, biološki odpadki se kompostirajo na lastnih zemljiščih.

**KOMUNIKACIJE:** v območju poteka TT vod, ki se v primeru prestavitve ustrezno zaščiti ter izvede skladno z navodili upravljalca voda.

Investitor: <span style="background-color: black; color: black;">[REDACTED]</span>			
Objekt / lokacija: OPPNA ZA POČITNIŠKO NASELJE GOR. VRHPOLJE (JUG)			
Biro ARHEA d.o.o. / Povhova ulica 12 / Novo mesto t: +386 (0)5 172 09 75 / e: biro.arhea@gmail.com			Vsebina/naslov risbe <b>PRIKAZ PRIKLJUČKOV NA INFRASTRUKTURO</b>
Ime:	Id.št.:	Podpis:	Faza <b>USKLAJEN PREDLOG</b>
Potrdil (OVP):	Marko GOMIŠČEK, u.d.i.a.	A-0476	
Preveril (OP):	Marko GOMIŠČEK, u.d.i.a.	A-0476	
Projektant:	Marko GOMIŠČEK, u.d.i.a.		St. projekta
Kontroliral:	Datum:		Št.lista
Merilo:	M 1:1000	JANUAR 2018	AL-U-02/17
			6