



OBČINA ŠENTJERNEJ
Prvomajska cesta 3a
8310 ŠENTJERNEJ

ZADEVA:
ODLOK O SPREMEMBAH IN DOPOLNITVAH ODLOKA O RAZGLASITVI
NEPREMIČNIH KULTURNIH SPOMENIKOV LOKALNEGA POMENA V OBČINI
ŠENTJERNEJ NA OBMOČJU GORJANCEV

POBUDNIK: OBČINA ŠENTJERNEJ

PREDLAGATELJ:

- Župan Franc Hudoklin

DATUM PREDLOGA:

- 6.12.2013

POTEK POSTOPKA:

- Skrajšani postopek

NAČIN SPREJEMANJA:

- Z večino opredeljenih glasov članov občinskega sveta

UVODNIČAR:

- Predstavniki Zavoda za varstvo kulturne dediščine Slovenije,
Območna enota Novo mesto

PRILOGE:

- obrazložitev s predlogom sklepov
- osnutek odloka



ŽUPAN
Franc HUDOKLIN



OBČINA ŠENTJERNEJ
OBČINSKI SVET
Prvomajska cesta 3a
8310 Šentjernej

Številka: 622-0002/2013
Datum: 6.12.2013

OBRAZLOŽITEV ODLOKA O SPREMEMBAH IN DOPOLNITVAH ODLOKA O RAZGLASITVI NEPREMIČNIH KULTURNIH SPOMENIKOV LOKALNEGA POMENA V OBČINI ŠENTJERNEJ NA OBMOČJU GORJANCEV

1. UVOD

Občinski svet Občine Šentjernej je na svoji 20. redni seji dne 29.5.2013 sprejel Odlok o razglasitvi nepremičnih kulturnih spomenikov lokalnega pomena v občini Šentjernej na območju Gorjancev (Uradni vestnik Občine Šentjernej, št. 4/2013, v nadaljevanju: odlok).

2. OBRAZLOŽITEV

Na podlagi 13. člena Zakona o varstvu kulturne dediščine (Uradni list RS, št. 30/2011-ZVKD-1) se nepremični spomenik lokalnega pomena razglasi z odlokom občinskega sveta. Po sprejemu odloka, ki je naveden v uvodu, je Ministrstvo za kulturo na nas naslovilo poziv za odpravo neskladij v odloku. Do teh je prišlo zaradi neusklajenosti zemljiškega katastra. Na podlagi našega dopisa je Zavod za varstvo kulturne dediščine Slovenije, Območna enota Novo mesto, pripravil popravljen predlog za razglasitev in korekcije omenjenega odloka. Gre za spremembe tehnične in ne vsebinske narave.

Ob upoštevanju 90. člena Poslovnika Občinskega sveta občine Šentjernej predlagamo, da se predlagani odlok sprejme po skrajšanem postopku, saj gre za manj zahtevne spremembe in dopolnitve odlokov.

3. PREDLOG SKLEPA

Občinski svet Občine Šentjernej sprejme naslednja sklepa:

- 1) Osnutek Odloka o spremembah in dopolnitvah Odloka o razglasitvi nepremičnih kulturnih spomenikov lokalnega pomena v občini Šentjernej na območju Gorjancev se prekvalificira v predlog.
- 2) 1. Sprejme se Odlok o spremembah in dopolnitvah Odloka o razglasitvi nepremičnih kulturnih spomenikov lokalnega pomena v občini Šentjernej na območju Gorjancev (Uradni vestnik Občine Šentjernej, št. 4/2013) v predlaganem besedilu.

2. Odlok o spremembah in dopolnitvah Odloka o razglasitvi nepremičnih kulturnih spomenikov lokalnega pomena v občini Šentjernej na območju Gorjancev se objavi v Uradnem vestniku Občine Šentjernej in prične veljati osmi dan po objavi.

Pripravila:
Tina Kolenc, univ. dipl. prav.

Kolenc



Predlagatelj:
Župan Franc Hudoklin

Na podlagi 13. člena Zakona o varstvu kulturne dediščine (Uradni list RS, št. 16/08, 123/08, 8/11 in 30/11-ZVKD-1) in 22. člena Statuta Občine Šentjernej (Uradni vestnik Občine Šentjernej, št. 3/12-UPB2) ter predloga Zavoda za varstvo kulturne dediščine, Območna enota novo mesto, št. 6224-0007/2013/6 5.12.2013 je Občinski svet Občine Šentjernej na svoji __. redni seji dne __. __. ____ sprejel

ODLOK

o spremembah in dopolnitvah Odloka o razglasitvi nepremičnih kulturnih spomenikov lokalnega pomena v občini Šentjernej na območju Gorjancev

1. člen

S sprejetjem tega odloka se spremeni in dopolni Odlok o razglasitvi nepremičnih kulturnih spomenikov lokalnega pomena v občini Šentjernej na območju Gorjancev (Uradni vestnik Občine Šentjernej, št. 4/2013, v nadaljevanju: odlok).

2. člen

V 2. členu odloka se pod zap. št. 1 **Cerov Log – Arheološko najdišče Camberk** doda opise dveh delov parcel v k.o. Gorenja Orehovica, ki jih spomenik zajema le delno:

- 3281/4: "Južni gozdnati del parcele ob vrhu grebena Camberk." in
- 3281/5: "Jugo-vzhodni rob kamnoloma Cerov Log ob vrhu grebena Camberk."

V 2. členu odloka se pod zap. št. 2 **Cerov Log – Lokacija gradu Stari Prežek** doda opis dela parcele v k.o. Gorenja Orehovica, ki jo spomenik obsega le delno:

- 3281/4: "Del parcele, ki obsega gozdnato vzpetino z ledinskim imenom "Stari grad" severno od ceste, ki vodi od gradu Prežek proti Kiri, ter južno od pobočja Kire."

V 2. členu odloka se pod zap. št. 3 **Mihovo – Arheološko najdišče Mihovo** doda opis delov parcel v k.o. Vrhpolje, ki jo spomenik obsega le delno:

- 1618/4: "Vzhodni, nepozidani del parcele."
- 3600/1: "Severni del poti v dolžini ok. 610 m."
- 3601/1: "Severni del poti v dolžini ok. 850 m."

Navedbo parcele 1656 se nadomestili z navedbama parcel 1656/1 in 1656/2.

V 2. členu odloka se pod zap. št. 5 **Mihovo - Arheološko najdišče Zidani gaber** nadomesti obstoječo navedbo parcel z naslednjimi.

»1939, 1940, 1941–del (južni del parcele ob Vlaški poti), 1942, 1943, 3586/2–del, 3586/5–del, 3586/6–del, 3586/7–del, 3586/8–del, 3586/9–del, 3586/12–del, 3586/13–del, 3586/16–del, 3586/17–del, 3586/20–del, 3586/21–del, 3586/24–del, 3586/25–del, 3586/28–del, 3585/190–del, 3585/191–del, 3585/192–del, 3585/193–del, 3585/194–del, 3585/195–del, 3585/196–del, 3585/197–del, 3585/198–del, 3585/199–del, 3585/200–del, 3585/201–del, 3585/202–del, 3585/203–del, 3585/204–del, 3585/205–del, 3585/206–del, 3585/209–del, 3600/1–del (Vlaška pot do nadmorske višine 650 m do 670 m). Pri vseh parcelah, ki se začnejo na 3585 in 3586 in ki so zajete le delno, gre za dele parcel, ki se nahajajo na slemenu grebena med potokoma Pendirjevka in Kobila nad nadmorsko višino 650 m.«

V 2. členu odloka se pod zap. št. 6 **Cerov log – Grad Prežek** parc št. *194 nadomesti s številko 3258/6.

V 2. členu odloka se pod zap. št. 7 **Gorjanci - Cerkev sv. Nikolaja** korigira vris vplivnega območja na severnem delu.

V 2. členu odloka se pod zap. št. 8 **Javorovica – Spominska kapela** v vplivno območje vključi celotno parcelo 2355/1.

3. člen

V 2. členu odloka se pod zap. št. 6 **Cerov Log – Grad Prežek** vplivno območje dopolni s parcelnimi številkami:

K. o. Gorenja Orehovica

*192, *561, *584, 3246/1, 3246/2, 3246/3, 3246/4, 3246/5, 3246/6, 3246/7, 3246/8, 3246/9, 3248/51, 3248/52, 3248/53, 3248/54, 3248/55, 3248/56, 3248/57, 3248/58, 3248/59, 3248/60, 3248/61, 3248/62, 3248/63, 3248/64, 3248/65, 3248/66, 3248/67, 3248/68, 3248/69, 3248/70, 3248/71, 3248/72, 3248/73, 3248/74, 3248/75, 3248/76, 3248/77, 3248/78, 3248/79, 3248/80, 3248/81, 3248/82, 3248/83, 3248/84, 3248/85, 3248/86, 3248/87, 3248/88, 3248/89, 3248/90, 3248/91, 3248/92, 3248/93, 3248/94, 3248/95, 3249, 3258/1, 3258/2, 3258/3, 3258/4, 3258/5, 3258/6, 3259, 3260, 3262-del, 3263/1, 3263/10, 3263/11, 3263/12, 3263/13, 3263/14, 3263/15, 3263/16, 3263/17, 3263/18, 3263/19, 3263/2, 3263/20, 3263/3, 3263/4, 3263/5, 3263/6, 3263/7, 3263/8, 3263/9, 3265/1, 3265/2, 3265/3, 3265/4, 3266/2, 3266/3, 3266/4, 3266/5, 3266/6, 3266/7, 3271/2, 3271/3, 3271/4, 3271/5, 3271/6, 3272-del, 3281/4-del, 3515-del, 3516/4-del, 3546/1-del, 3546/3-del.

V 2. členu odloka se pod zap. št. 7 **Gorjanci - Cerkev sv. Nikolaja** vplivno območje dopolni s parcelnimi številkami:

K. o. Vrhpolje

*157, 3590/16-del, 3590/23-del, 3590/30, 3590/31, 3590/32, 3590/48-del, 3590/49-del, 3590/50-del, 3590/59, 3594/42-del, 3594/43-del, 3594/44-del, 3594/46, 3594/47-del, 3594/48-del, 3594/49-del, 3594/50-del, 3594/51-del, 3594/52-del, 3594/53-del, 3594/85-del, 3594/96, 3594/97, 3594/104, 3594/105, 3594/106, 3594/107, 3594/119-del, 3594/120, 3594/121-del, 3594/122.

V 2. členu odloka se pod zap. št. 8 **Javorovica – Spominska kapela** vplivno območje dopolni s parcelnimi številkami:

K. o. Gorenja Orehovica

*192, *561, *584, 3246/1, 3246/2, 3246/3, 3246/4, 3246/5, 3246/6, 3246/7, 3246/8, 3246/9, 3248/51, 3248/52, 3248/53, 3248/54, 3248/55, 3248/56, 3248/57, 3248/58, 3248/59, 3248/60, 3248/61, 3248/62, 3248/63, 3248/64, 3248/65, 3248/66, 3248/67, 3248/68, 3248/69, 3248/70, 3248/71, 3248/72, 3248/73, 3248/74, 3248/75, 3248/76, 3248/77, 3248/78, 3248/79, 3248/80, 3248/81, 3248/82, 3248/83, 3248/84, 3248/85, 3248/86, 3248/87, 3248/88, 3248/89, 3248/90, 3248/91, 3248/92, 3248/93, 3248/94, 3248/95, 3249, 3258/1, 3258/2, 3258/3, 3258/4, 3258/5, 3258/6, 3259, 3260, 3262-del, 3263/1, 3263/10, 3263/11, 3263/12, 3263/13, 3263/14, 3263/15, 3263/16, 3263/17, 3263/18, 3263/19, 3263/2, 3263/20, 3263/3, 3263/4, 3263/5, 3263/6, 3263/7, 3263/8, 3263/9, 3265/1, 3265/2, 3265/3, 3265/4, 3266/2, 3266/3, 3266/4, 3266/5, 3266/6, 3266/7, 3271/2, 3271/3, 3271/4, 3271/5, 3271/6, 3272-del, 3281/4-del, 3515-del, 3516/4-del, 3546/1-del, 3546/3-del.

4. člen

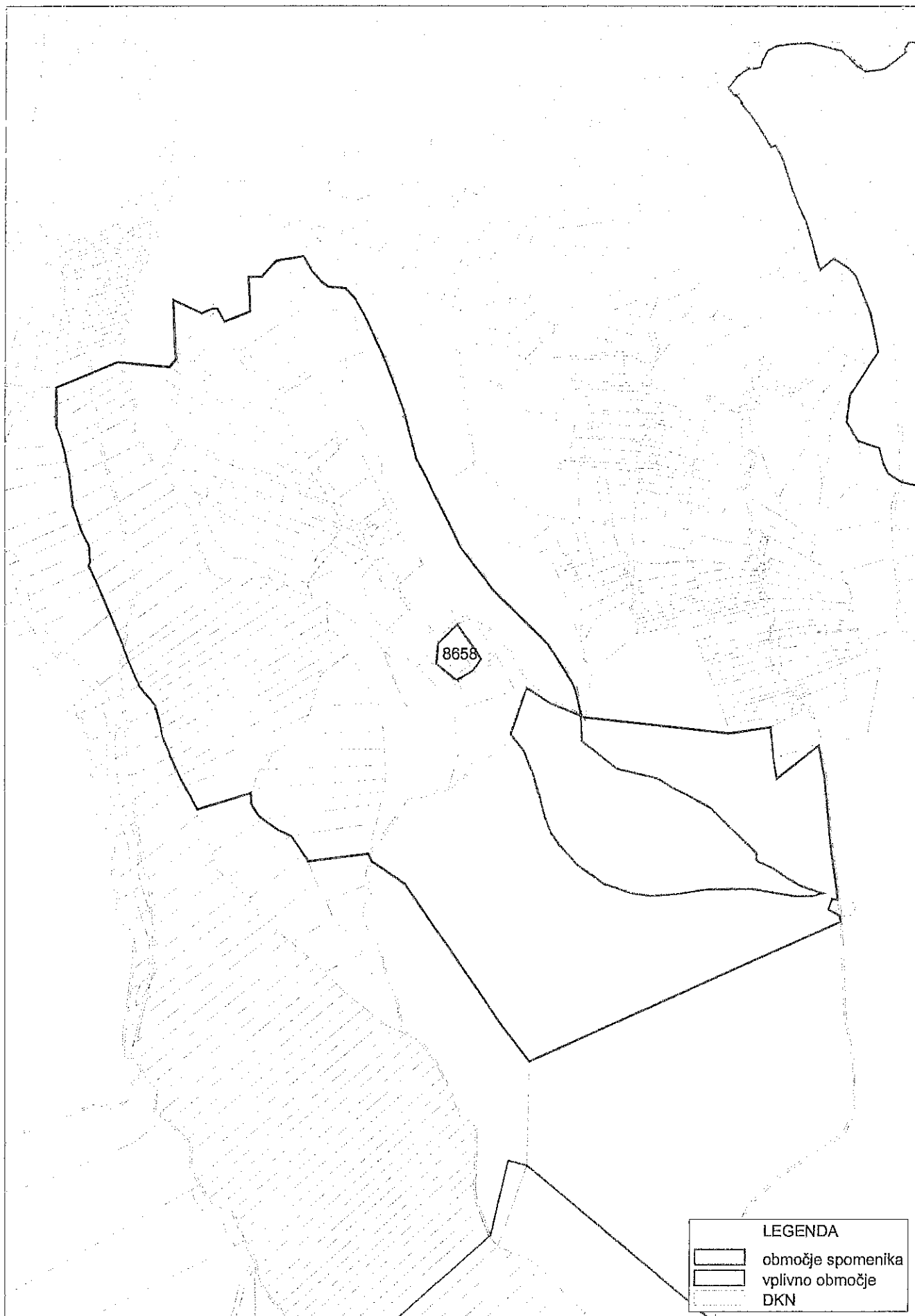
Ta odlok prične veljati osmi dan po objavi v Uradnem vestniku Občine Šentjernej.




Številka:

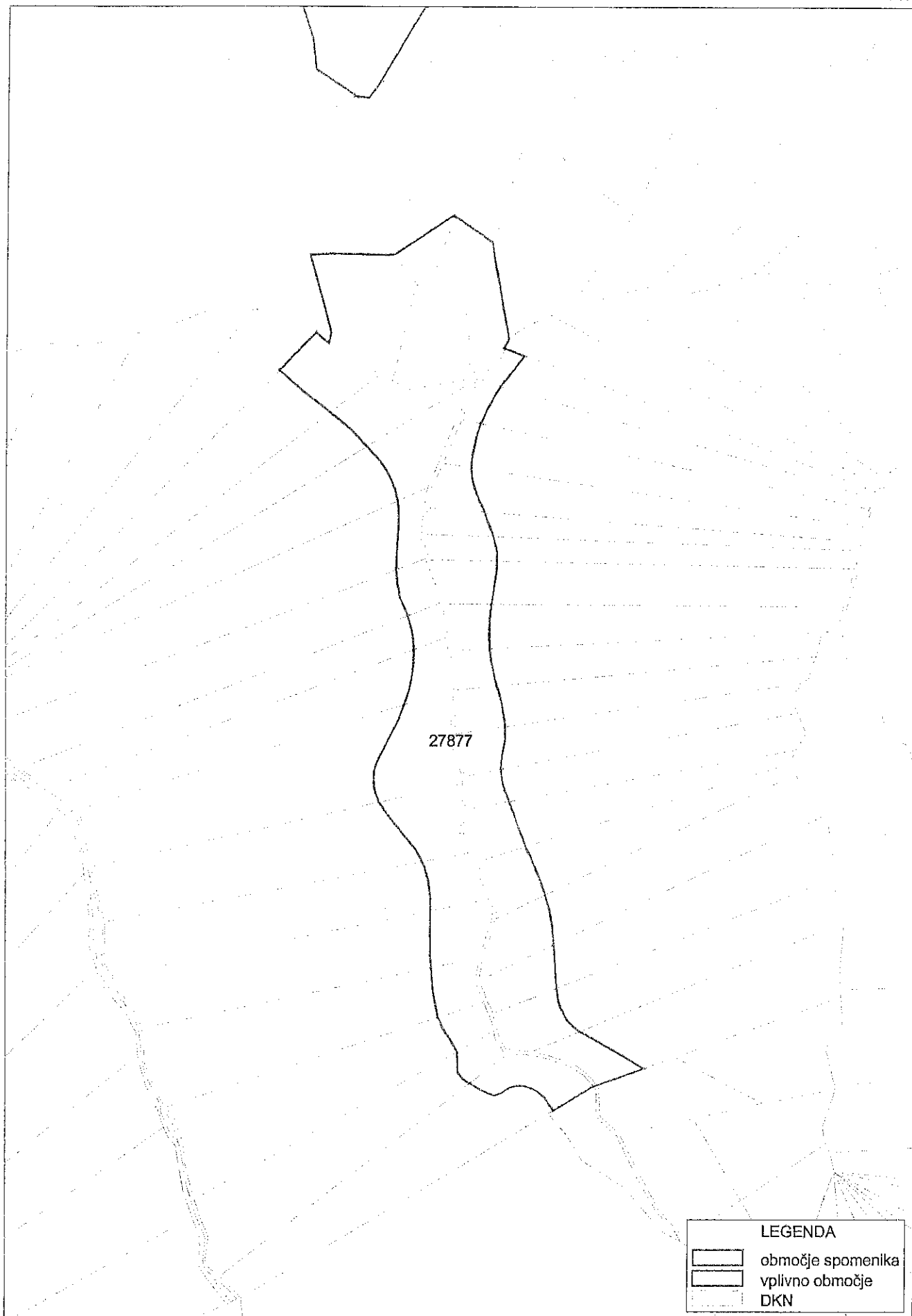
Datum:

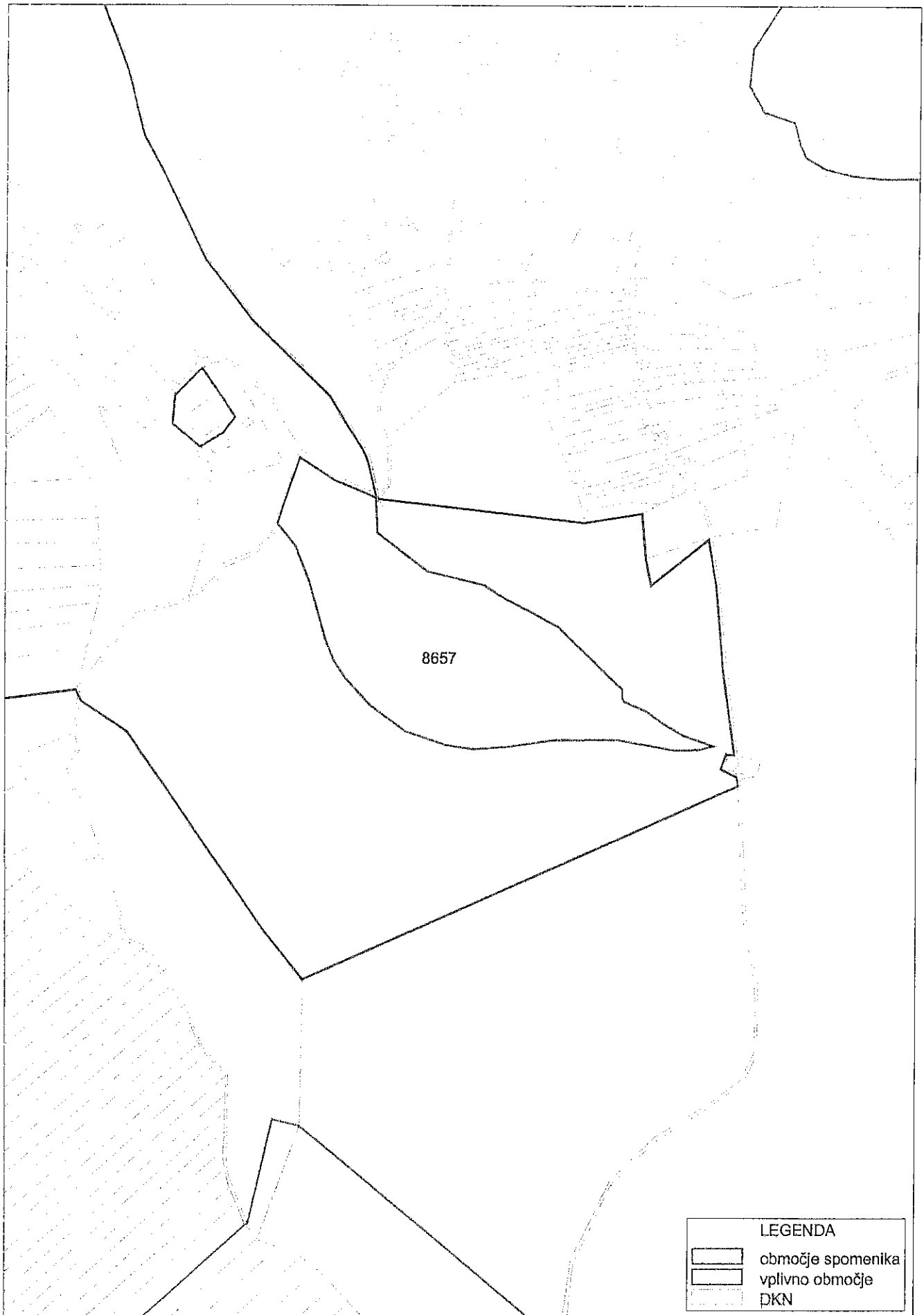
Župan Občine Šentjernej
Franc HUDOKLIN

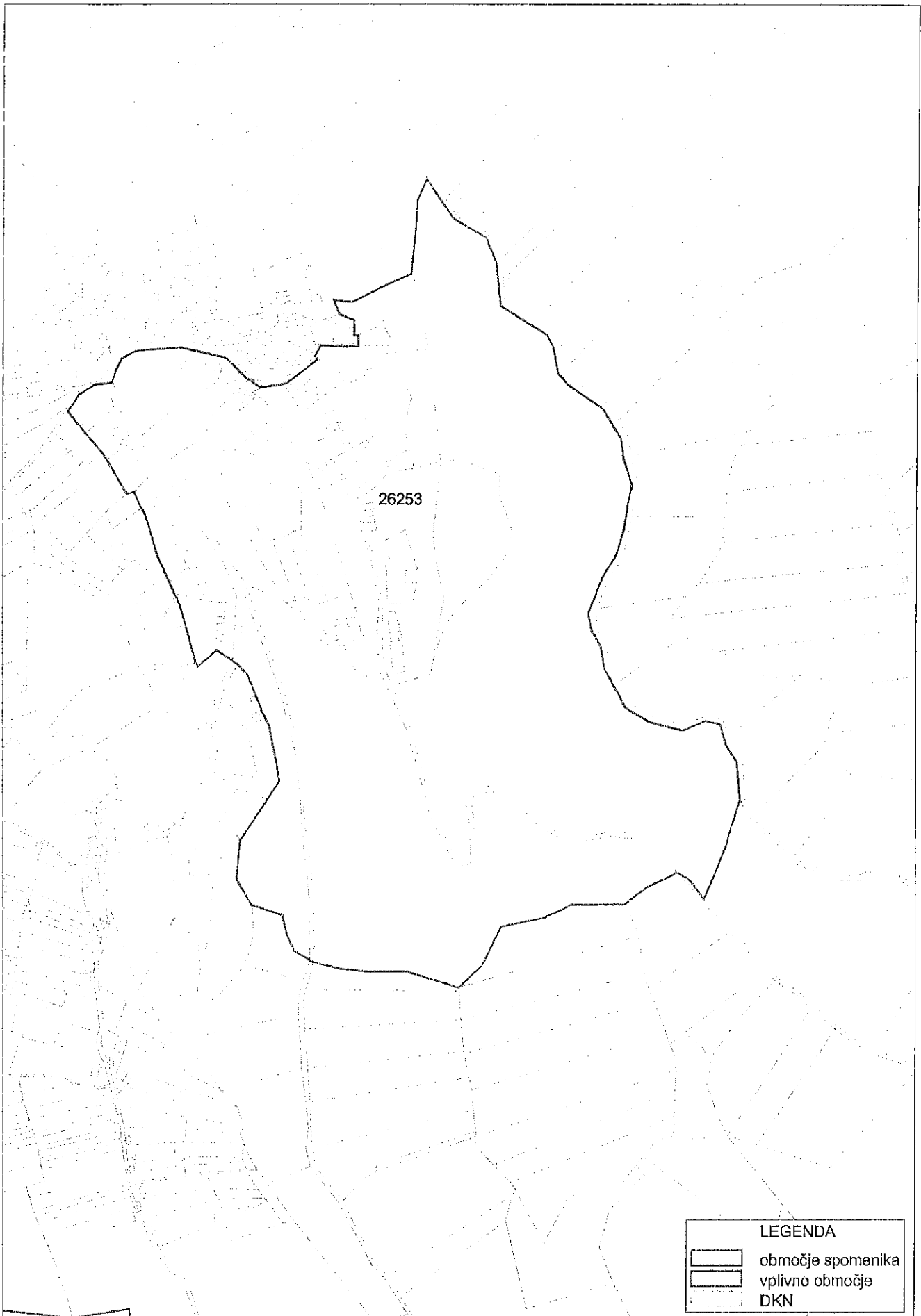


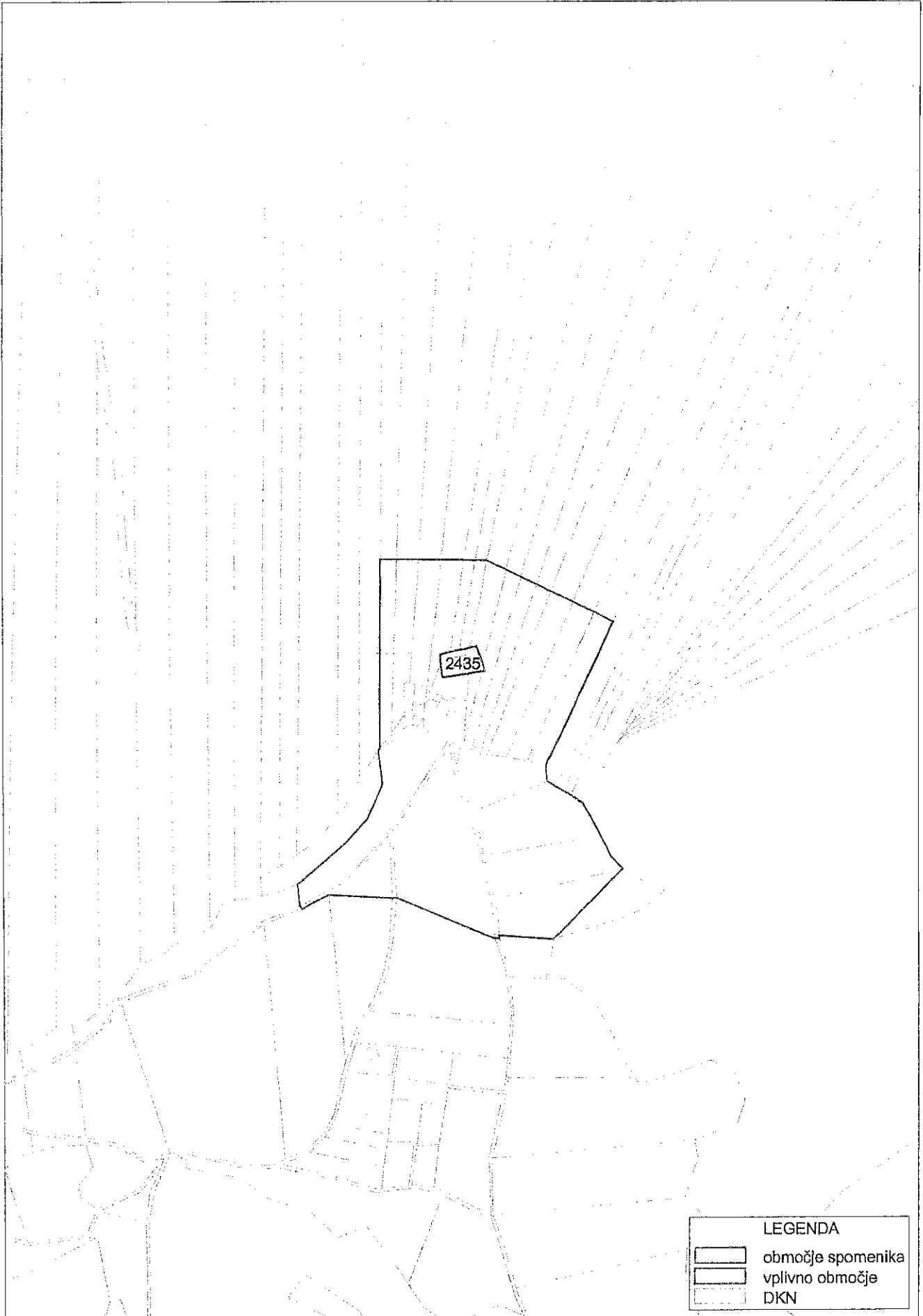


LEGENDA	
	območje spomenika
	vplivno območje
	DKN



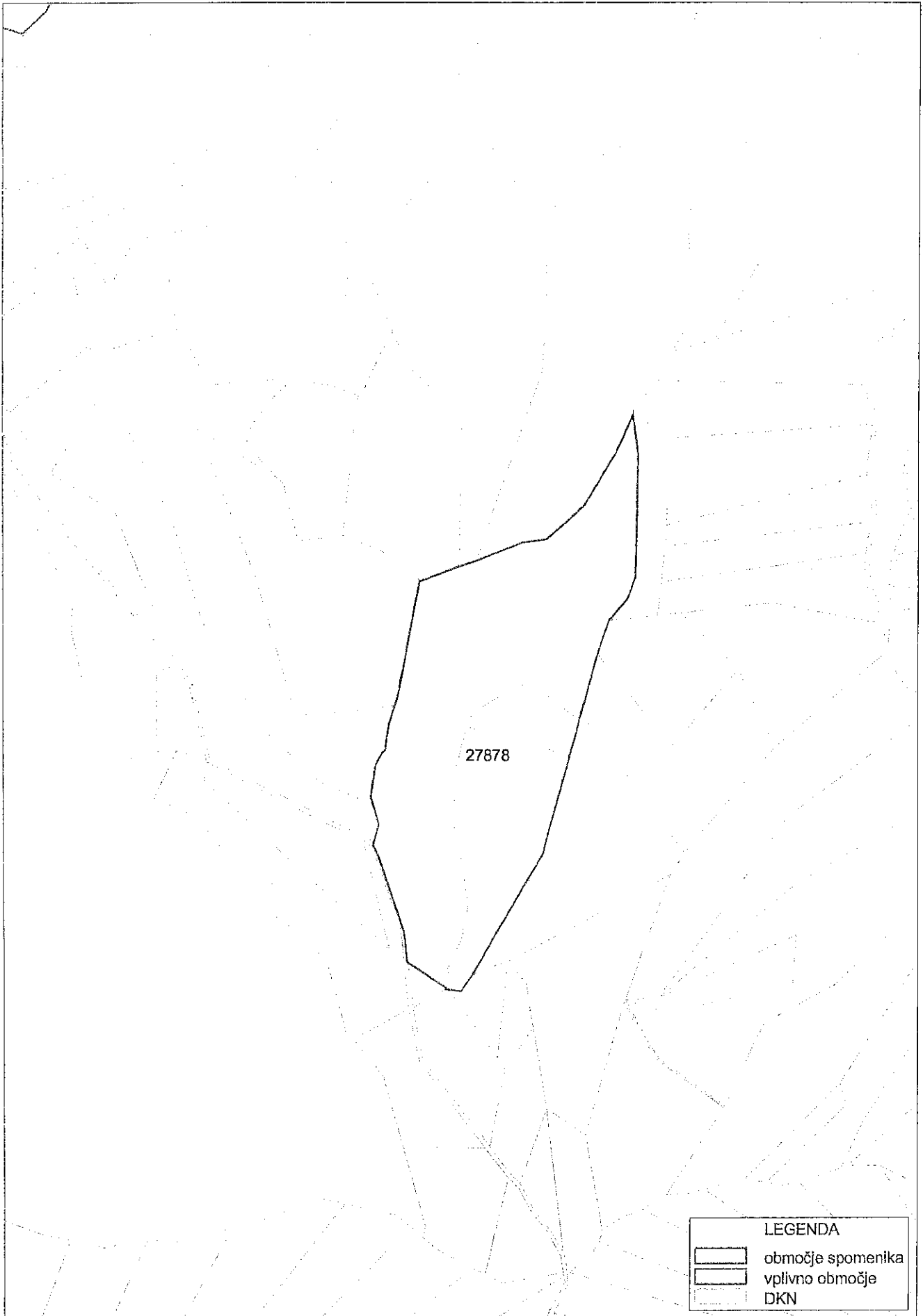






Vir podatkov: Ministrstvo za kulturo, INDOK center. Vir za kart. osnovo: Digitalni katastrski načrt (DKN), (C) Geodetska uprava RS.

Merilo: 1:5000



Vir podatkov: Ministrstvo za kulturo, Register kulturne dediščine. Vir za kartografsko osnovo: Digitalni katastrski načrt (DKN), (C) Geodetska uprava RS.

Merilo: 1:5000

