










OPPN PSC ŠENTJERNEJ

(Uradni vestnik Občine Šentjernej, št. 8/16)

LEGENDA:

-  MEJA OBMOČJA OPPN
-  DOSTOP V OBMOČJE
-  PREDVIDENE MEJE ZEMLJIŠKE PARCELE (OPPN PSC Šentjernej)
-  POVRŠINA ZA GRADNJO STAVB
-  OBSTOJEČI OBJEKTI
-  PREDVIDENE RAZŠIRITVE (po IDZ)
-  PARKIRIŠČA IN MANIPULACIJSKE POVRŠINE (OSEBNI PROMET)
-  NAVEZAVA NA STIČNA OBMOČJA



Načrtovalec:	 <small>Tržne analize, oblikovanje, projektiranje, okoljske študije, svetovanje Kočevarjeva ulica 1, Novo mesto, tel.: 07 373 15 31</small>			Naročnik:	PODGORJE d.o.o. Šentjernej, Trubarjeva cesta 24, 8310 Šentjernej
				Pripravljen:	OBČINA ŠENTJERNEJ, Prvomajska cesta 3a, 8310 Šentjernej
Delovna skupina:	Ime:	Ident.št.:	Podpis:	Prostorski akt:	OPPN ZA PROIZVODNO SERVISNO CONO ŠENTJERNEJ - DEL PODGORJE
Odgovorni vodja izdelave OPPN:	MATEJA KAUDEK, u.d.i.a.	ZAPS 1282A		Faza:	USKLAJEN PREDLOG
Projektant za področje infrac.:	DUŠAN GRANDA, u.d.i.g.	IZS G-0146		Naslov karte:	UREDITVENA SITUACIJA
Sodelavci:	IRENA ŠERUGA, dipl.inž.geod. KLAVDIJA PEČNIK, dipl.inž.geod.				
Št. naloge: 03/16 - OPPN	Datum: JANUAR 2017	Merilo: 1 : 1000			Št. karte: 5