


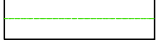





LEGENDA

-  MEJA OBMOČJA OPPN
-  OBSTOJEČ VODOVOD
-  NOVI VODOVOD
-  OBSTOJEČ ELEKTROVOD
-  NOVI ELEKTROVOD
-  OBSTOJEČ TELEKOMUNIKACIJSKI VOD
-  NOV TELEKOMUNIKACIJSKI VOD
-  UKINITEV OBSTOJEČEGA VODA
-  OBSTOJEČA GREZNICA (se odstrani)
-  PREDVIDENA MČN
-  PREDVIDENA PONIKALNICA
-  NOVI OBJEKT



ELEKTRIKA: v območju poteka obstoječe 0,4 kV EE omrežje v podzemnem vodu. Povečava priključne moči je možna po ojačitvi obstoječega omrežja, vendar max. do 3x20A (14 kW).

VODOVOD: v območju poteka javno vodovodno omrežje (JVO) PE40 – tlačna črta VH Cerov Log na višinski koti 365,73 m n.m.v.

KANALIZACIJA: v območju ni kanalizacijskega omrežja, za odvod odpadnih voda se izvedejo nove MČN.

ODPADKI: odstranjevanje odpadkov izvaja pooblaščen izvajalec, odlagajo se v ustrezne zabojnike, biološki odpadki se kompostirajo na lastnih zemljiščih.

KOMUNIKACIJE: v območju poteka TT vod, ki se v primeru prestavitve ustrezno zaščiti ter izvede skladno z navodili upravljalca voda.

Investitor: Nina RUSTAN, Gor. Vrhpolje 97, 8310 ŠENTJERNEJ in Silvo KOŠAK, Drama 24, 8310 ŠENTJERNEJ			
Objekt/ lokacija: OPPN ZA POČITNIŠKO NASELJE GOR. VRHPOLJE (JUG)			
Biro ARHEA d.o.o. / Povahova ulica 12 / Novo mesto t: +386 (0)5 172 09 75 / e: biro.arhea@gmail.com		Vsebina/naslov risbe PRIKAZ PRIKLJUČKOV NA INFRASTRUKTURO	
Ime:	Id.št.	Podpis:	
Podrtil (OVP): Marko GOMIŠČEK, u.d.i.a.	A-0476		
Preveril (OP): Marko GOMIŠČEK, u.d.i.a.	A-0476		
Projektant: Marko GOMIŠČEK, u.d.i.a.	Faza DOPOLNJEN OSNUTEK		St.lista
Merilo: M 1:1000	Datum: SEPTEMBER 2017	St. projekta AL-U-02/17	Št.lista 6